













Условные обозначения

-  - граница территории в отношении которой осуществляется подготовка проекта планировки линейных объектов
-  - граница зон планируемого размещения линейных объектов
-  - границы земельного участка, сведения о которых содержатся в Едином Государственном реестре недвижимости
-  - существующие автомобильные проезды
-  - существующие железнодорожные пути
-  - проектируемые ж/д пути
-  - существующие линии электропередач
-  - существующие водопроводные сети
-  - существующие канализационные сети
-  - существующая теплотрасса
-  - существующий воздухопровод

773/16/06/23 – ППТ					
Проект планировки территории линейного объекта: «Удлинение подъездных железнодорожных путей необщего пользования (железнодорожных тупиков): 2-го тупика с кадастровым номером 35:02:0104007:88 на 510 метров, удлинение 3-тупика с кадастровым номером 35:02:0000000:1033 на 210 метров»					
Изм.	Код уч.	Лист	Исток	Подпись	Дата
					01.24
Разраб.		Козлов		01.24	
Н. контр.		Бражникова		01.24	
ГАП		Голубенков		01.24	
Схема организации улично-дорожной сети и движения транспорта					
				Стадия	Лист
				ППТ	19
				Листов	
М 1:2000					
ООО «АгроГеоСервис» г. Череповец					