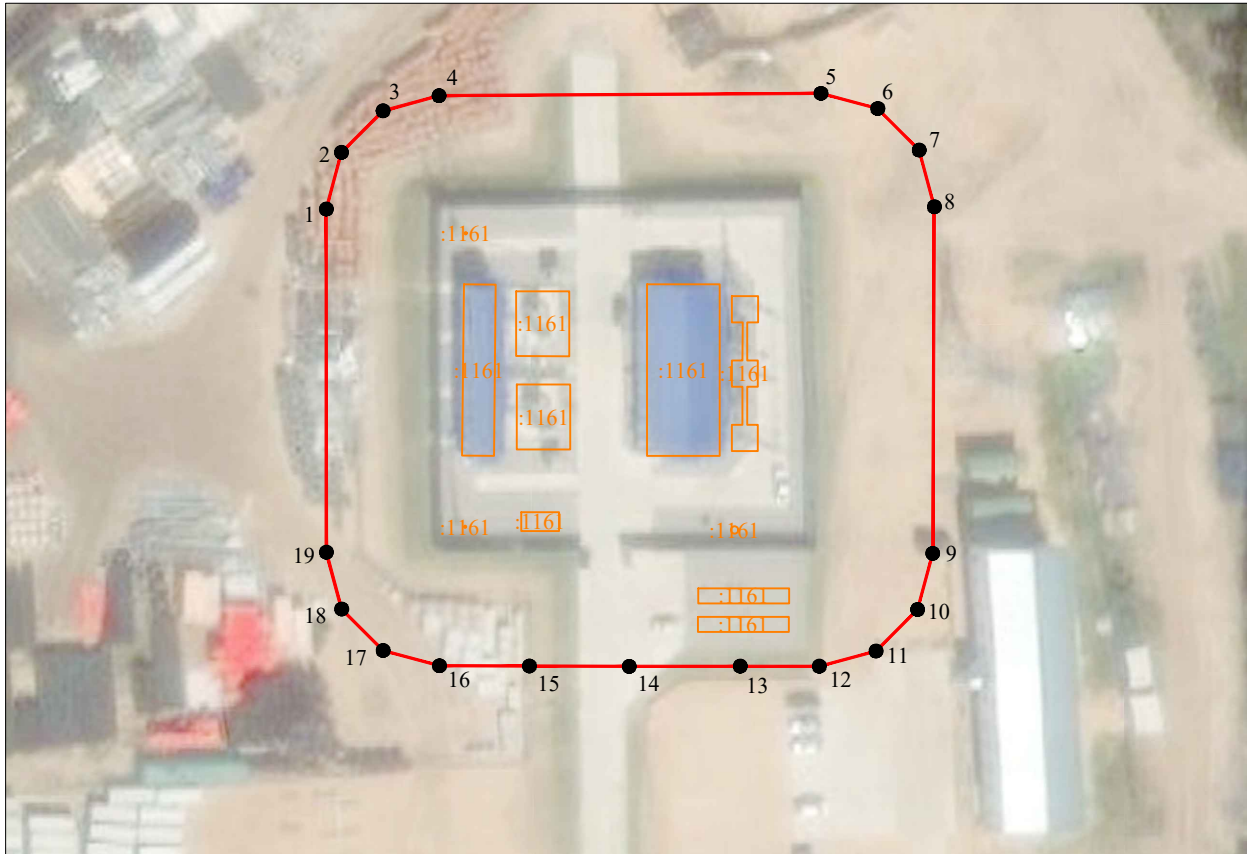


**Схема расположения границ публичного сервитута
"ПС 35 кВ Балатон"**

Кадастровые номера земельных участков, в отношении которых испрашивается публичный сервитут: 35:02:0000000:224, земли кадастровых кварталов: 35:02:0403001.






Площадь испрашиваемого публичного сервитута: 5 844 кв.м.

Каталог координат: Приложение 1 на 1 листе



Масштаб 1:1000

Используемые условные знаки и обозначения:

-  - граница публичного сервитута;
-  1 - характерная точка границ публичного сервитута, установленная при проведении кадастровых работ;
-  - существующая часть границы, имеющиеся в ЕГРН сведения о которой достаточны для определения ее местоположения;
-  - граница кадастрового квартала;
-  - границы объекта электросетевого хозяйства ПС 35 кВ Балатон;
- :56 - кадастровый номер земельного участка, сведения о котором содержатся в ЕГРН;
- 35:02:0403001 - номер кадастрового квартала.

Подпись _____



С.И. Лукьянов

"16" августа 2023 г.

Система координат МСК-35, зона 1			
Метод определения координат характерных точек границ - Аналитический			
Площадь публичного сервитута 5 844 кв. м.			
Обозначение характерных точек границы	Координаты, м		Средняя квадратическая погрешность определения координат характерных точек границ
	X, м	Y, м	
1	369 535,21	1 274 704,78	0,1
2	369 542,71	1 274 706,79	0,1
3	369 548,20	1 274 712,28	0,1
4	369 550,21	1 274 719,69	0,1
5	369 550,52	1 274 770,20	0,1
6	369 548,51	1 274 777,70	0,1
7	369 543,02	1 274 783,19	0,1
8	369 535,52	1 274 785,20	0,1
9	369 489,70	1 274 784,98	0,1
10	369 482,27	1 274 782,97	0,1
11	369 476,78	1 274 777,48	0,1
12	369 474,77	1 274 769,98	0,1
13	369 474,78	1 274 759,53	0,1
14	369 474,75	1 274 744,84	0,1
15	369 474,81	1 274 731,64	0,1
16	369 474,84	1 274 719,75	0,1
17	369 476,85	1 274 712,29	0,1
18	369 482,34	1 274 706,80	0,1
19	369 489,84	1 274 704,79	0,1
1	369 535,21	1 274 704,78	0,1

Кадастровый инженер



С.И. Лукьянов