

Утверждена
Распоряжением Управления имущественных
и земельных отношений Администрации
Бабаевского муниципального округа
Вологодской области
от _____ № _____

**Схема расположения границ публичного сервитута
"Кабель силовой ВЛ-35 Компрессор-2; ПС Бабаево"**

Кадастровые номера земельных участков, в отношении которых испрашивается публичный сервитут: 35:02:0102003:1, земли кадастровых кварталов: 35:02:0102003.






Площадь испрашиваемого публичного сервитута: 160 кв.м.

Каталог координат: Приложение 1 на 1 листе



Масштаб 1:1000

Используемые условные знаки и обозначения:

-  - граница публичного сервитута;
-  1 - характерная точка границ публичного сервитута, установленная при проведении кадастровых работ;
-  - существующая часть границы, имеющиеся в ЕГРН сведения о которой достаточны для определения ее местоположения;
-  - граница кадастрового квартала;
-  - кабельная линия электропередач Кабель силовой ВЛ-35 Компрессор-2; ПС Бабаево (инвентарный номер 22.2.5.00099509);
- :56 - кадастровый номер земельного участка, сведения о котором содержатся в ЕГРН;
- 35:02:0403001 - номер кадастрового квартала.

Подпись _____



С.И. Лукьянов

"20" сентября 2023 г.

Система координат МСК-35, зона 1			
Метод определения координат характерных точек границ - Аналитический			
Площадь публичного сервитута 160 кв. м.			
Обозначение характерных точек границы	Координаты, м		Средняя квадратическая погрешность определения координат характерных точек границ
	X, м	Y, м	
1	373 339,13	1 272 240,52	0,1
2	373 339,19	1 272 240,50	0,1
3	373 338,80	1 272 239,57	0,1
4	373 340,59	1 272 238,83	0,1
5	373 351,09	1 272 263,98	0,1
6	373 351,48	1 272 263,82	0,1
7	373 393,68	1 272 289,78	0,1
8	373 395,44	1 272 290,77	0,1
9	373 394,46	1 272 292,51	0,1
10	373 392,67	1 272 291,50	0,1
11	373 351,30	1 272 266,06	0,1
12	373 350,01	1 272 266,59	0,1
1	373 339,13	1 272 240,52	0,1

Кадастровый инженер



С.И. Лукьянов