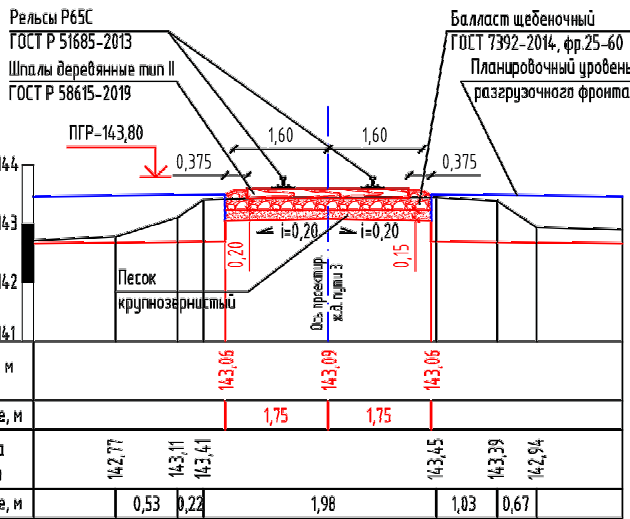
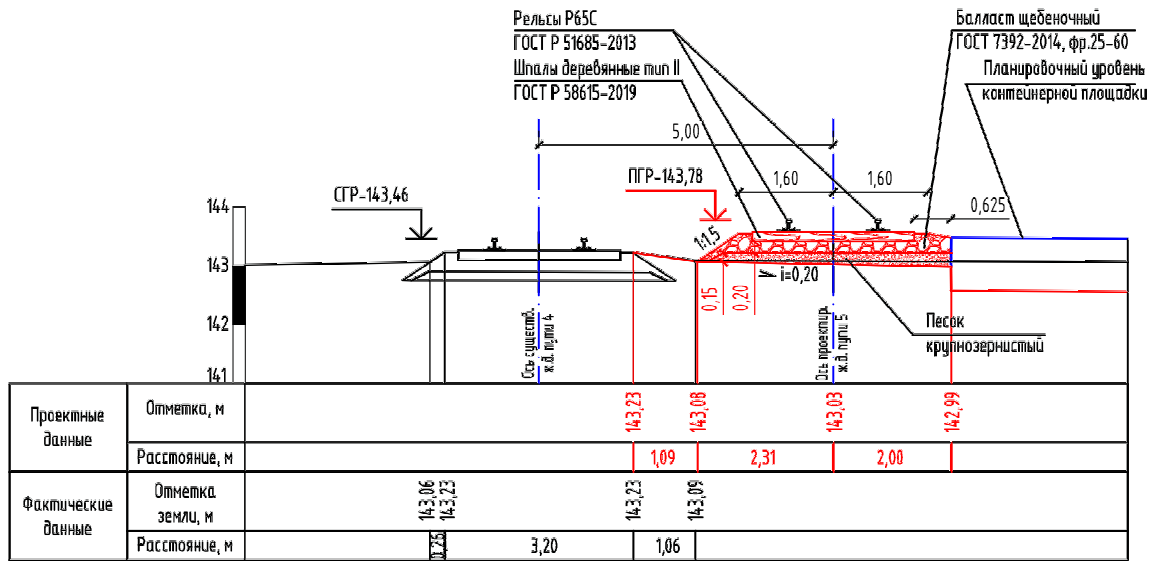


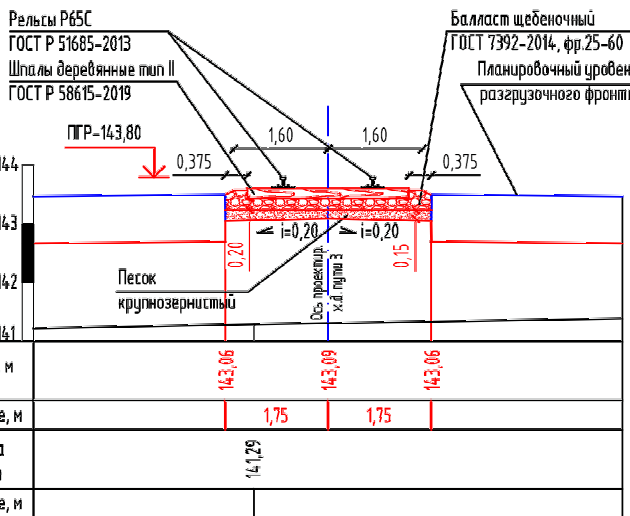
### Поперечный профиль пути 3 ПК 4



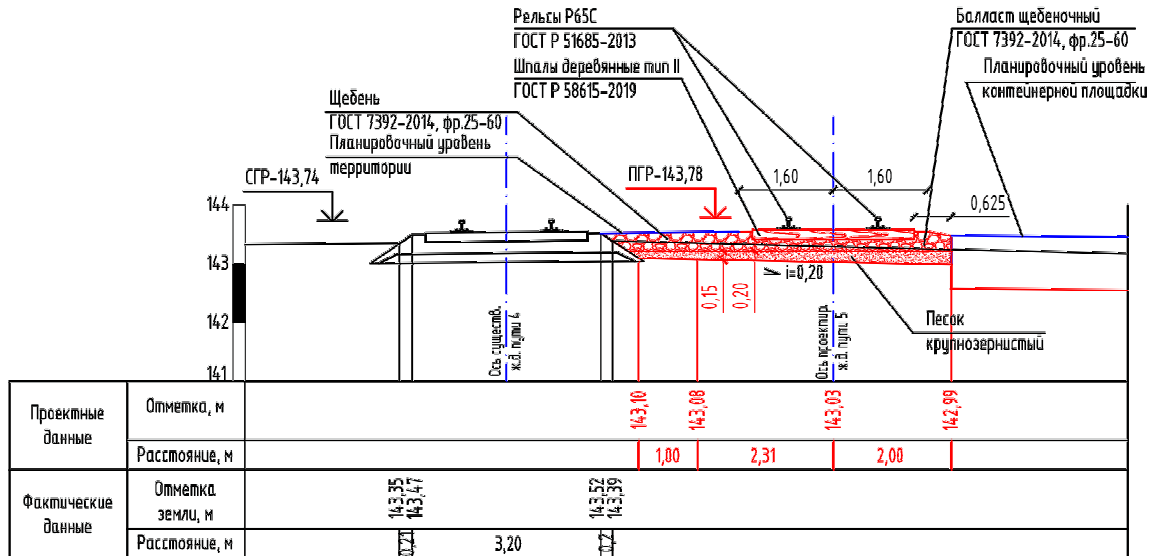
### Поперечный профиль путей 4, 5 ПК 1



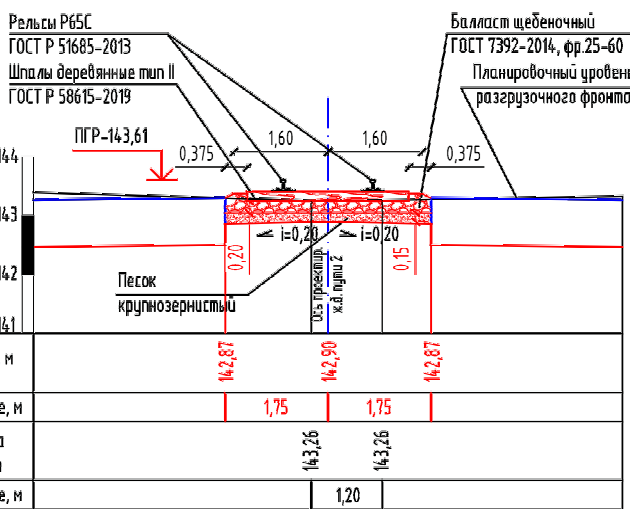
### Поперечный профиль пути 3 ПК 5



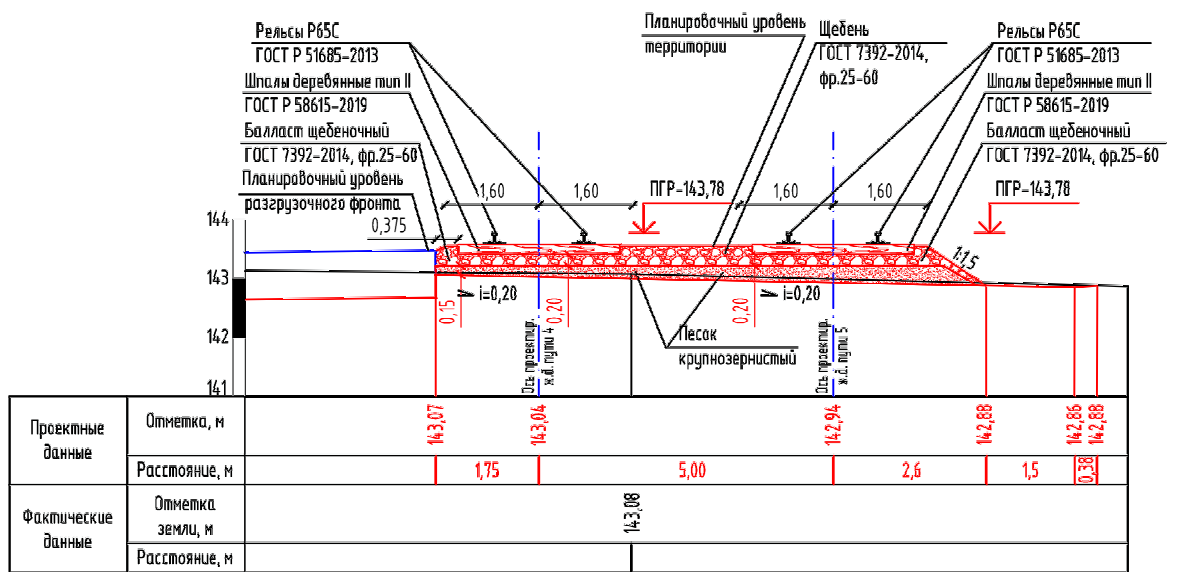
### Поперечный профиль путей 4, 5 ПК 2



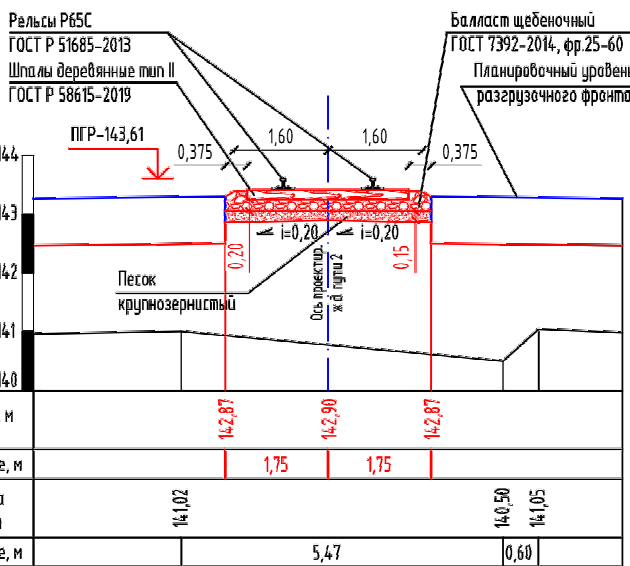
### Поперечный профиль пути 2 ПК 4



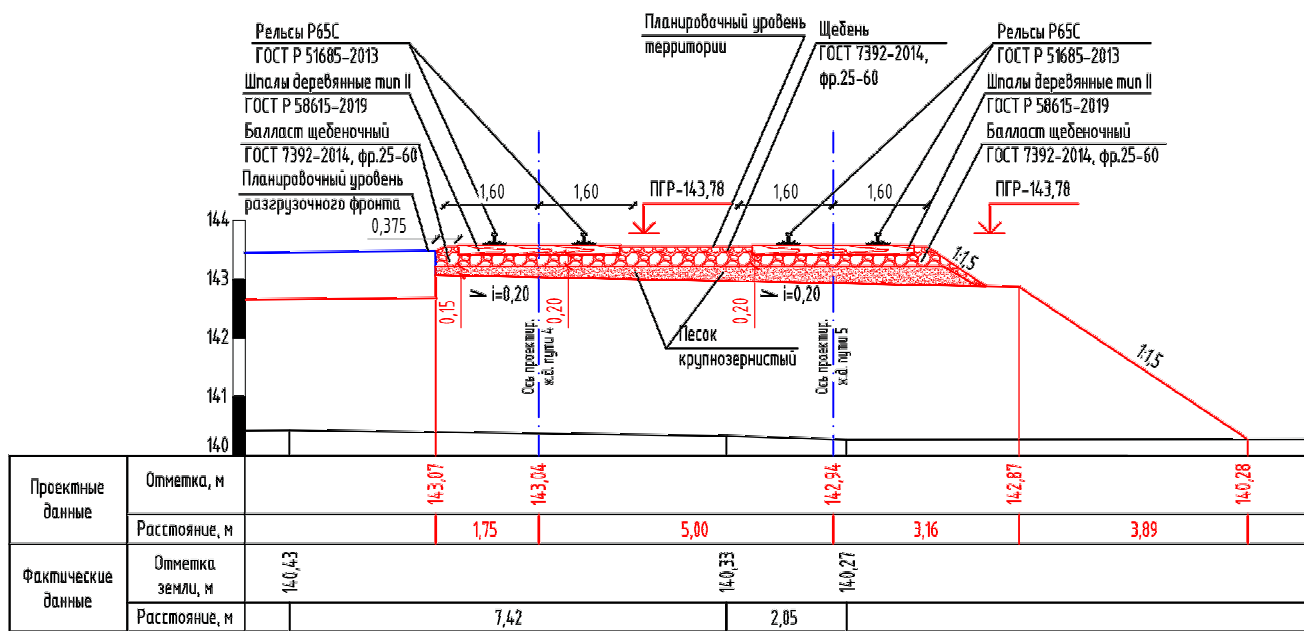
### Поперечный профиль путей 4, 5 ПК 4



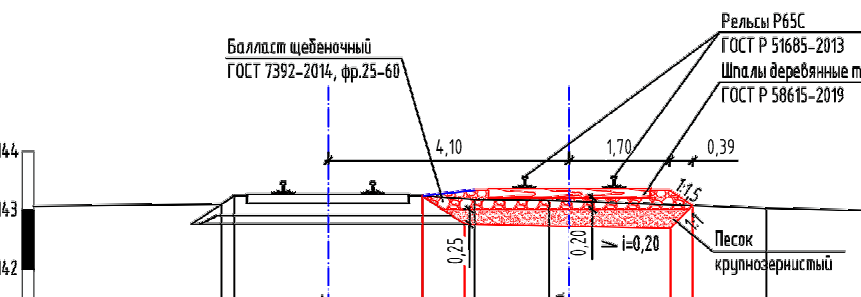
### Поперечный профиль пути 2 ПК 5


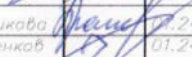



### Поперечный профиль путей 4, 5 ПК 5



Поперечный профиль путей 4, 5 ПК0+52,23  
По предельному столбику



						773/16/06/23 – ППТ			
						Проект планировки территории линейного объекта: «Удлинение подъездных железнодорожных путей необщего пользования (железнодорожных тупиков): 2-го тупика с кадастровым номером 35:02:0104007:88 на 510 метров, удлинение 3-го тупика с кадастровым номером 35:02:0000000:1033 на 210 метров)»			
Изм.	Код уч.	Лист	Ндок	Подпись	Дата	Схема конструктивных и планировочных решений.	Стадия	Лист	Листов
Разраб.		Козлов			01.24		ППТ	21	
Н контр.		Бражникова			01.24		ООО "АгроГеоСервис" г. Череповец		
ГАП		Голубенков			01.24				