

Утверждена

(наименование документа об утверждении, включая наименования органов государственной власти или

органов местного самоуправления, принявших решение об утверждении схемы или

подписавших соглашение о перераспределении земельных участков)

от _____ № _____






Схема расположения земельного участка или земельных участков на кадастровом плане территории

Площадь земельного участка		656 м ²	
Обозначение характерных точек границ	Координаты, м		
	X	Y	
1	2	3	
н1	471 133,90	1 291 443,88	
н2	471 134,39	1 291 452,66	
н3	471 104,81	1 291 454,78	
н4	471 090,36	1 291 454,50	
1	471 090,36	1 291 431,77	
2	471 101,53	1 291 431,77	
3	471 107,33	1 291 431,61	
н5	471 108,28	1 291 443,88	
н1	471 133,90	1 291 443,88	



Масштаб 1:1 000

Условные обозначения:

-  - часть границы кадастрового квартала
-  - часть границы зон с особыми условиями использования территории
-  - часть границы, местоположение которой определено при выполнении кадастровых работ
-  - часть границы, сведения ЕГРН о которой позволяют однозначно определить ее положение на местности
-  - земли, посредством которых обеспечивается лоступ к земельному участку
- 35:02:0204008 - учетный номер кадастрового квартала
- 35:02-3.4 - обозначение границы населенного пункта
- 35:02-7.476 - индивидуальное обозначение границ жилой зоны
- 35:02-6.688 - реестровый номер границ зон с особыми условиями использования территории
- :75 - кадастровый номер земельного участка, имеющиеся в ЕГРН сведения о границе которого достаточны для определения ее положения на местности
- :ЗУ1 - обозначение образуемого земельного участка